



## Tegnforklaring

### Kommuneplan-Begyggelse og anleg


 Fritidsbebyggelse - fremtidig

### Kommuneplan-Landbruk-,natur- og


 LNFR-areal - nåværende

 LNFR-areal, Spredt bolig-, fritids- og

### Kommuneplan-Hensynsoner (PBL2011)

 Sikringsone - Nedslagsfelt drikkevann


 Sikringsone - Andre sikringssoner


 Detaljeringsone-Reguleringsplan

### Kommuneplan - Bestemmelseområde

 Bestemmelseområde


### Kommuneplan-Linje- og punktsymt

 Sikringsonegrense


 Detaljeringgrense


 Bestemmelsegrense


 Kraftledning - nåværende

 Arealformål-Videreutvikling av nåværende

### Felles for kommuneplan PBL 1985 c


 Planområde

 Grense for arealformål

 Motorferdsel i utmark - nåværende

### Eiendomsinformasjon

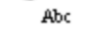
 Eiendom

**Ahc**  Gårds- og bruksnummer

### Reguleringsplan-Felles for PBL 1985 c

 Regulerings- og bebyggelsesplaner

 Planens begrensning

**Abc**  Påskrift areal

**Abc**  Påskrift plantilbehør


### Bygninger

 Boligbygg


 Andre bygg

 Takkant

 Bygning punkt

 Bygningsdelelinje

 Grunnmur

 Annen bygning


 Takoverbygg


 Takoverbygg kant

 Trapp inntil bygg, kant


 Veranda

 Bygningslinje

 Taksprang

 Mønelinje

 Låvebru

 Fiktiv bygningsavgrensning