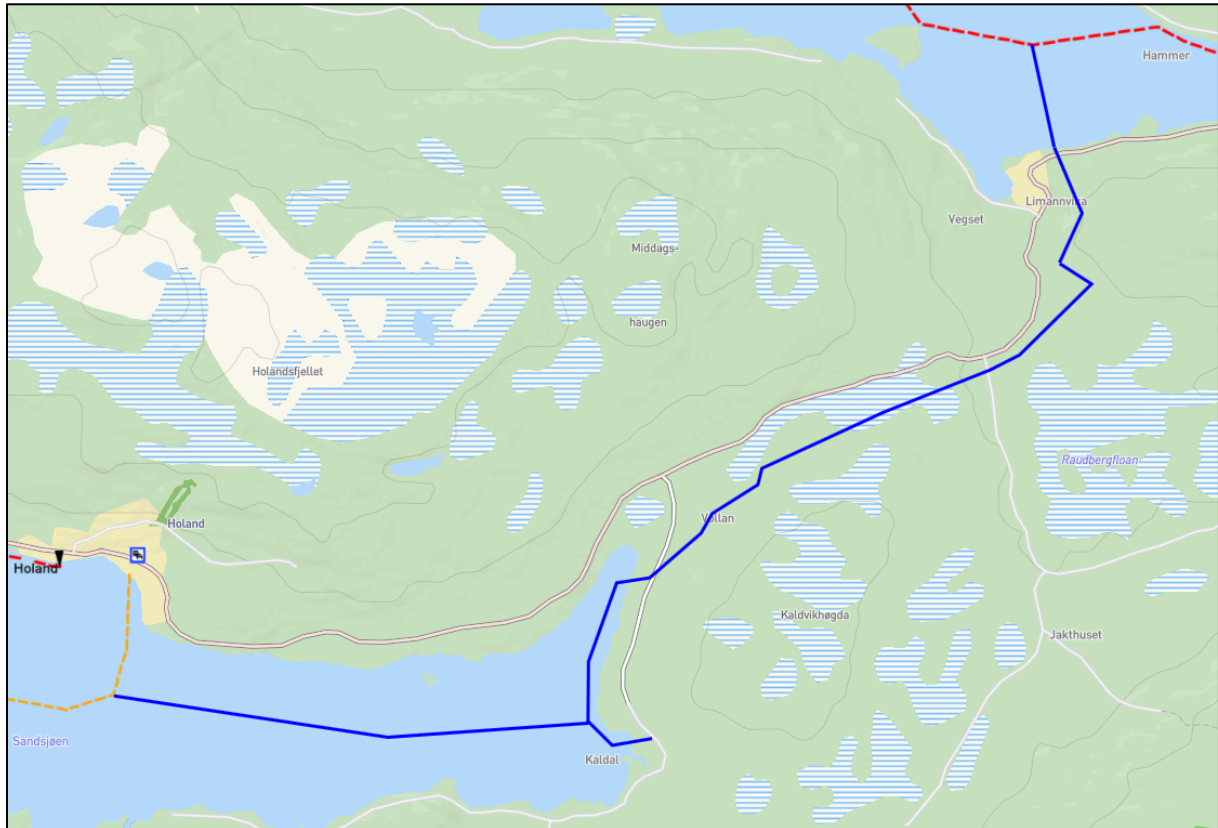


# Utredninger og vurderinger: løype fra Limannvika til Kaldal og Holand

Løypen er om lag 13,5 km, hvorav, ca 6 km går på innsjø og ca 2 km går på/ved veg og 5,5 i skogsterreng. Løypen er ikke detalj- planlagt og det kan forekomme avvik fra opptegnet løype og reel trasse. Løypen er heller ikke avklart alle med grunneiere.



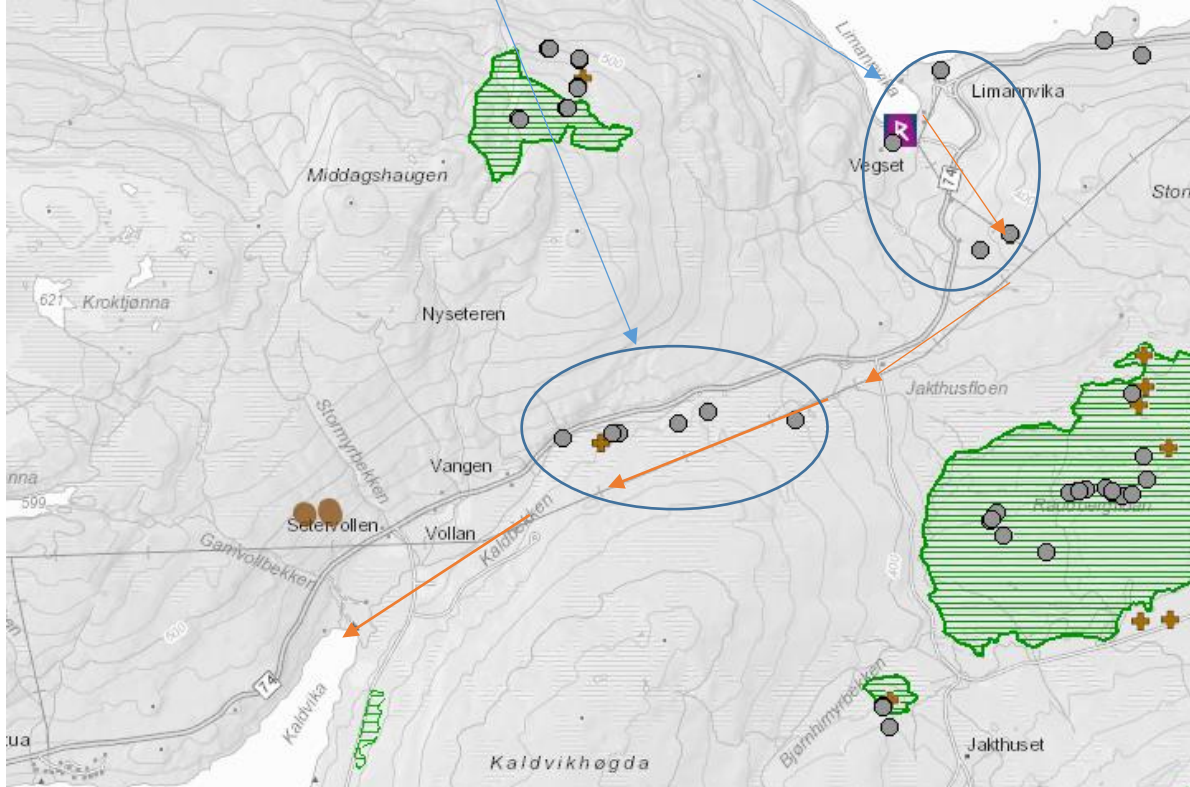
## Naturmangfold

Kunnskapsgrunnlaget Nml § 8.

I Limannvika er det registret arter av forvaltningsinteresse: Fiolett gullvinge (VU) Taigasmeller (VU), Østlig bartrebukk (EN), billearten *Phryganophilus ruficollis* (EN), Barkebille (NT), Huldremelle (NT), Mørk vedblmsterflue (LC), og Fjellvåk (LC).

Fjellvåksobservasjonen er ikke en reirlokaltet, men trolig kun et individ som har oppholdt seg her. Alle insektene er funn fra 1980- tallet. Gullvingen er først aktiv (flyvestadie) fra midte av mai, etter at aktuell løype er stengt. Billeartene, Vedblomsterflue og Taigameller lever på død eller døende ved, og snøscooterløypa som er planlagt i kraftlinjegata, vil ha liten negativ innvirkning på disse.

Lengre vest langs aktuell løype ved Gammeretvollen er det registrert Brunpudret taigafly (EN), Fjellvåk (LC) Gråsobeger (VU), Taigabendellav (EN), Eikedråpelav (EN), Rustdoggnål (NT). I dette området er det planlagt å legge aktuell trasse i høyspenttraseen.



Brunpudret taigafly (sommerfugl) som lever på blåbær, er ikke på vingene før i juni- juli. Dette betyr at den aktuelle løypen ikke kan påvirke sommerfuglen nevneverdig. I larvestadiet lever den på lav som vokser på trær, dette anses også som uproblematisk med tanke på den aktuelle løypen.

Fjellvåksobservasjonen er en enslig fugl i matsøk. Da dette ikke er en reirlokaltet, eller i nærheten av en reirlokaltet, anses det som uproblematisk med den aktuelle løypen.

Gråsobeger, Taigabendellav, Eikedråpelav og Rustdoggnål er vedboende lavararter. De er lokalisert om lag 200- 300 meter fra aktuell trasse. Store deler av aktuell trasse er preget av aktivt skogbruk. I tillegg er hele traseen lagt i kraftlinjetraseen som er ryddet for trær jevnlig. Det er derfor liten sannsynlighet for å finne disse artene i den aktuelle løypetraseen.

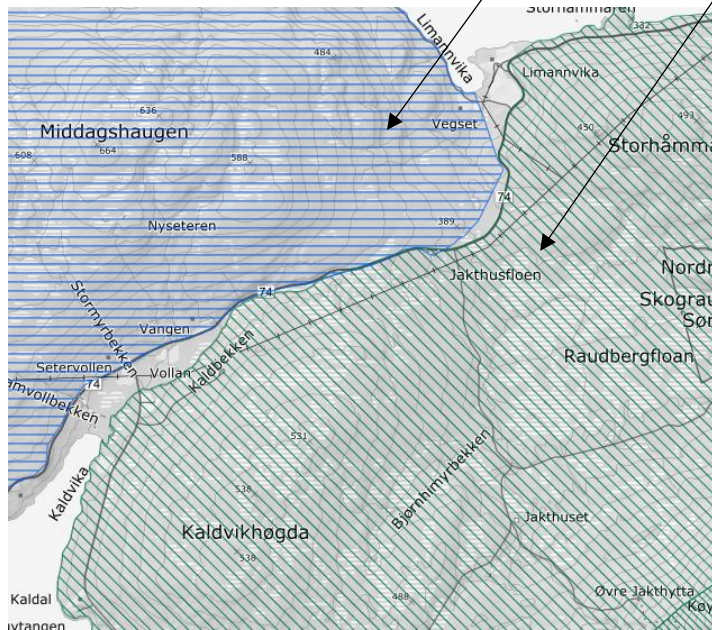
Det er som nevnt ovenfor liten sannsynlighet for at løypen i seg selv vil kunne ha noen vesentlig negativ påvirkning av naturmangfoldet. Nml § 9, 10, 11 vurderes derfor ikke. For å begrense muligheten for negativ påvirkning rundt/ utenfor aktuell løype mellom Kallvika og Murugarasjen, er det et viktig moment å begrense influensområdet til et minimum. Indirekte kan aktivitet ut fra løypen påvirke naturmangfoldet negativ, her med f. eks slitasje på vegetasjon i form av rasting. For å ivareta dette momentet bør det ikke være åpnet for å rasting utenfor løypen i dette området. Jf. Nml. § 12.

## Kulturminner

Det er ikke registret kulturminner i nærheten av aktuell løypetrasse.

## Reindrift.

Aktuell løype går i følge reidriftskartet i tidlig vinterbeiteland og vårbeite: okse- og simleland. Opplysninger fra driver i området sier at området også kommer til å bli brukt som høst- og vinterbeite, samt at det er aktuelt å flytte rein gjennom området på høsten og på våren. Aktuell løype ligger nært eksisterende veg og spredt bebyggelse i randområdene av de to



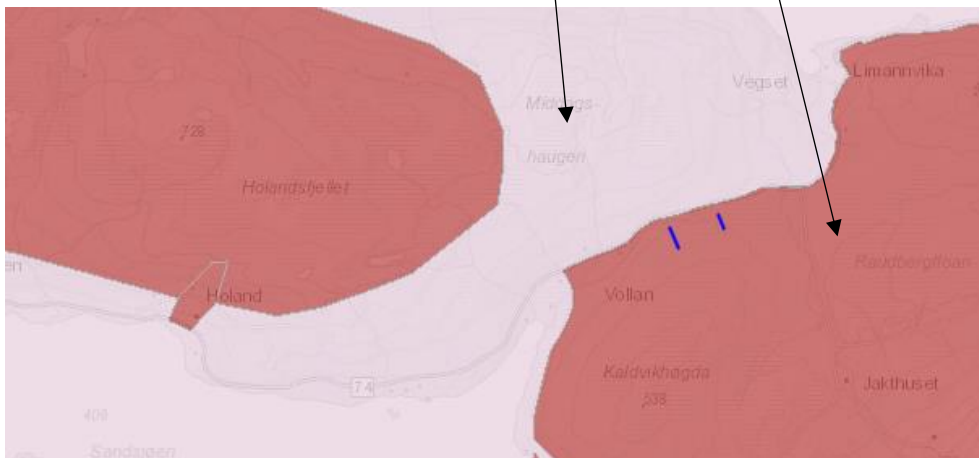
årstidsbeitene. Videre legges det opp til at løypen kan, med hensyn til reidriftsinteresser, stenges på kort varsel. Totalt sett vil aktuell løype vil ha liten negativ innvirkning på reindriften i området.

## Landskap:

Store deler av løypa vil gå i skoglandskap og nært fylkesveg. Område fremstår derfor ikke som uberørt i utgangspunktet, og løypen vil ikke i noen stor grad oppleves som et «forstyrrende element». På grunn av at løypen ligger i skoglandskap, nederst i dalføret vil den heller ikke bli godt synlig fra høyere liggende områder. Aktuell løype anses å ha liten negativ innvirkning på landskapsbildet.

### Friluftsliv:

Løypen blir gående i friluftslivsområde «Muru» og i «Øvrig areal». Muru er klassifisert som et A-område, *svært viktig*, og har følgende relevant beskrivelse: *Området er et utfartsområde. Det er mye brukt av lokale og tilreisende, hovedsakelig på sommerhalvåret til tradisjonelt friluftsliv (med innfallsport til Lierne nasjonalpark), jakt og fiske, og i undervisningssammenheng. Øvrig areal har verdi C, registrert friluftslivsområde.* Aktuell løype går i randsoner i friluftslivsområde med verdi C, og A. Friluftslivsområdet med A- verdi har fått sin verdi hovedsakelig p.g.a. sommerfriluftsliv, og er lite brukt på vinteren. For friluftslivet er det hovedsakelig motorstøy som kan være en ulempe, i tillegg kan en snøscooter/ snøscooterløype virke negativt på «villmarksfølelsen». I det aktuelle området er det en fylkesveg og det er i skog med aktivt skogbruk. Dette gjør at området for det første ikke kan oppleves som støyfritt og uberørt på grunn av fylkesvegen, og for det andre vil motorstøy spre seg ut over i liten grad på grunn av skogen. Aktuell løype vil sannsynlig vis ha liten negativ innvirkning på friluftslivet.



### Bebyggelse og sikkerhet:

Limannvika, Øybekken hyttefelt og Stygghaugen hyttefelt er de mest bebygde området, med både fastboende og tilreisende. Løypen i disse områdene og i Kallvika, vil løypen bidra med motorstøy, og begrenset risiko for ulykker. Risiko for vil desimeres til svært lav da det skal fastsettes en svært lav fartsgrense (maks 20 km/t) der folk flest ferdes (i bebyggelse og ferdselsårer), og en lav fartsgrense (maks 40 km/t) i området for øvrig. Dette vil også bidra til mindre motorstøy. På samme måte vil kjøretidsbestemmelser være med på å skape mindre forstyrrelser totalt sett.



### Grunneiertillatelser

Det er ikke hentet tillatelser for alle grunneiere langs denne løypen. Erfaringsvis har kommunen opplevd det problematisk å få tillatelse fra en grunneier som vil bli berørt av denne løypen. Eiendommen strekker seg over Sandsjøen der løypen planlegges. Denne eiendommen er således sentral for å kunne realisere den aktuelle løypen helt frem til Holand:

