



I henhold til adresseliste

Vår ref:
19/834-3-AGL

L.nr.
6539/19

Arkiv:
K01

Deres ref:

Dato:
14.03.2019

HØRING PÅ NYE REKREASJONSLØYPER, HOLAND/ KVESJØEN/ MURU

Den 12. mars 2019 vedtok Lierne formannskap å legge ut følgende løyper ut på høring:

- Kvesjøen- Holand
- Limannvika - Holand
- Kveeidet- riksgrensen Muru

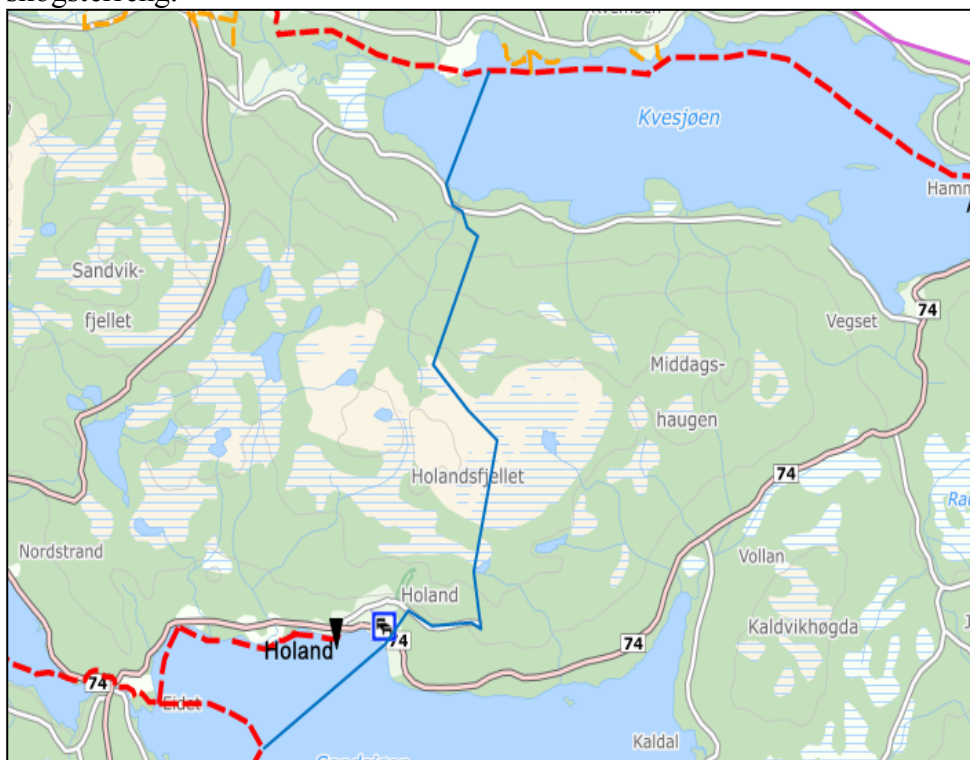
I henhold til Forskrift for bruk av motorkjøretøyer i utmark etc § 4a legges løypene ut på høring i 6 uker. **Høringsfrist: 25. april 2019**

Innspill sendes til:

- E - post: postmottak@lierne.kommune.no
- Post: Lierne kommune, Heggvollveien 6, 7882 Nordli.

Kvesjøen – Holand:

Løypen er om lag 11,3 km, hvorav ca 3,2km går i fjellterreng, ca 2,8km går på innsjø og ca 5,3km går i skogsterreng.



Viser til vedlagte utkast til forskrit og utredninger utfyllende opplysninger om løypen.

Postadresse:
Heggvollveien 6
7882 Nordli

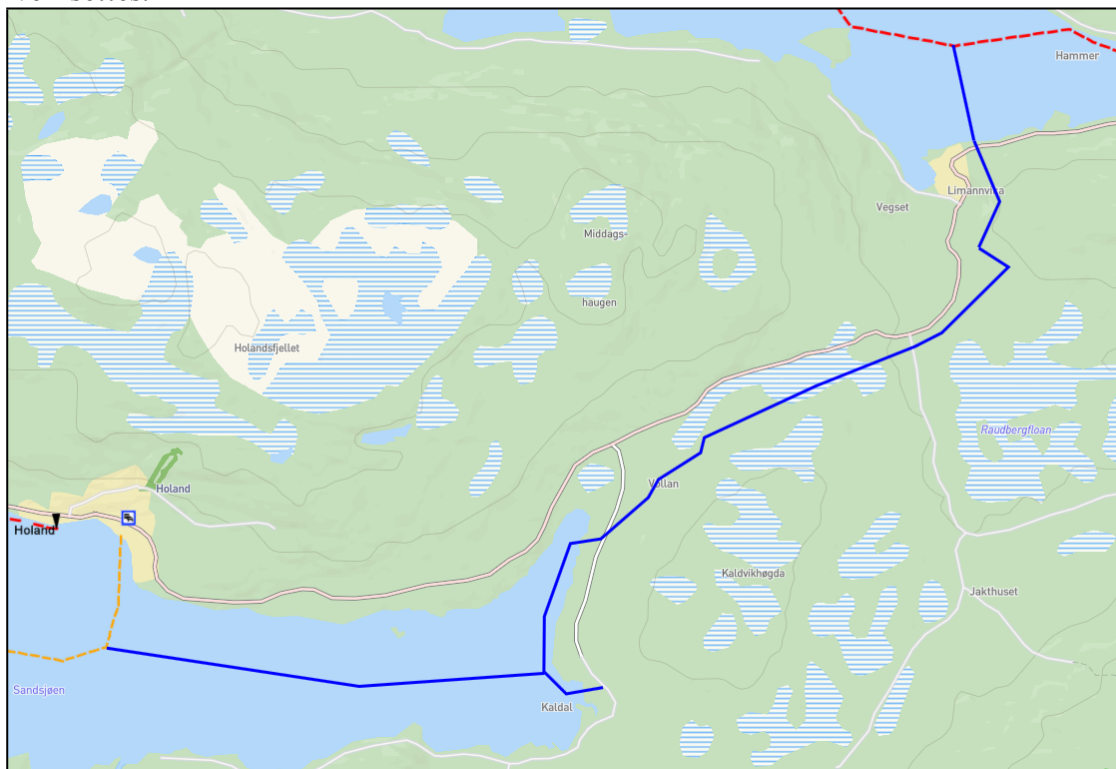
E-post: postmottak@lierne.kommune.no
Hjemmeside: www.lierne.kommune.no

Sentralbord: 74 34 34 00
Telefaks: 74 34 34 90
Saksbehandler tlf: 74 34 34 41

Bankgiro: 4448.10.01894
Skattekonto: 6345.06.17387
Org. nr: 972 417 963

Limannvika – Holand:

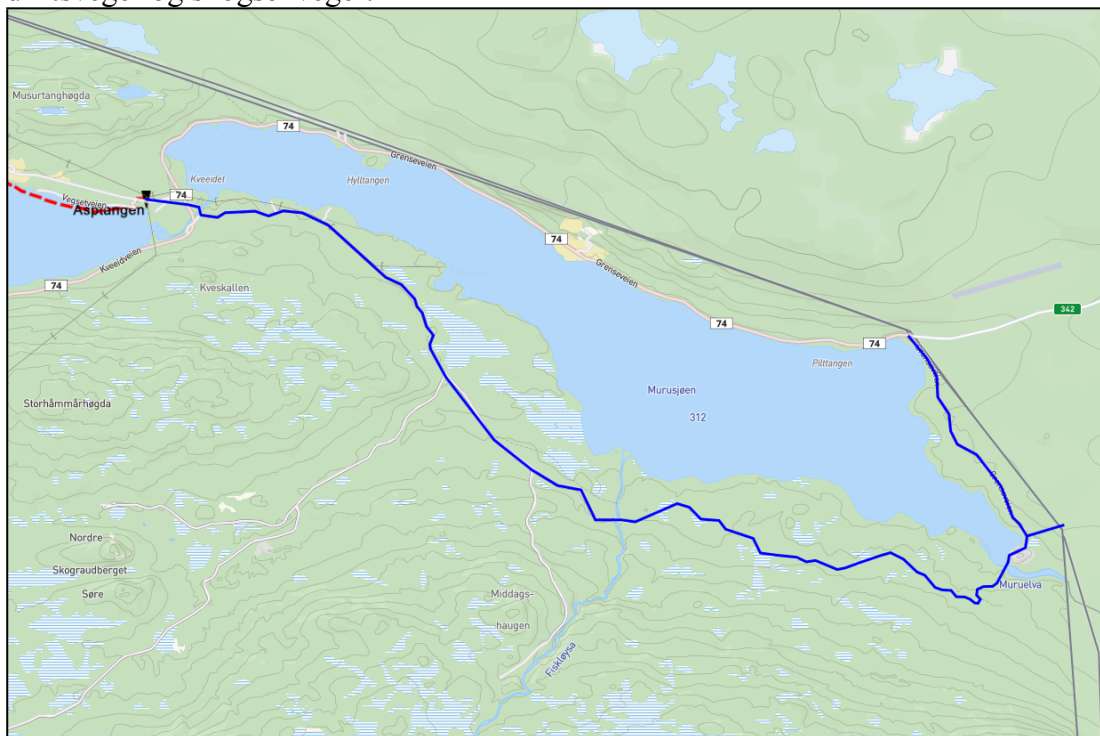
Løypen er om lag 13,5 km, hvorav, ca 6 km går på innsjø og ca 2 km går på/ved veg og 5,5 i skogsterreng. Løypen er ikke avklart alle med grunneiere. Dette vil bli hensyntatt før endelig fastsettelse iverksettes.



Viser til vedlagte utkast til forskrit og utredninger utfyllende opplysninger om løypen.

Kveeidet – riksgrensen Muru:

Løypa er om lag 12,2 km lang hvorav 8,5 km går på skogsbilveg, og 3,7 km går i skogsterreng på en gammel driftsveg. Influensområdet er i hovedsak preget av aktivt skogbruk, med hogstflater, ungskog, driftsveger og skogsbilveger.



Viser til vedlagte utkast til forskrit og utredninger utfyllende opplysninger om løypen.

Med hilsen

Andreas Gomo Leistad

Rådgiver skog og utmark

Dokumentet er elektronisk godkjent og har derfor ingen underskrift

- Vedlegg:
- UTREDNING OG VURDERINGER LØYPE FRA KVEMOEN TIL HOLAND
 - UTKAST TIL FORSKRIFT FOR KOMMUNALT LØYPENETT SNØSCOOTER, LIERNE KOMMUNE, TRØNDELAG
 - UTREDNING OG VURDERINGER LØYPE FRA LIMANNVIKA TIL KALLDAL
 - UTREDNING OG VURDERINGER LØYPE FRA KVEEIDET TIL RIKSGRENSEN MURU
 - SAKSPROTOKOLL - NYE REKREASJONSLØYPER 2019, HOLAND/ KVESJØEN, KVESJØEN/ MURU

Adresseliste:

| | |
|--------------------------|----------------|
| Fylkesmannen i Trøndelag | |
| Trøndelag Fylkeskommune | |
| Samediggi / Sametinget | |
| Bjerk | Svein |
| Bjerkås | Odd Bjørnar |
| Tjaahkere sijte | |
| Naturvernforbundet | |
| Fjellstyrene i Lierne | |
| Statskog v/M. Aasheim | |
| Lierne Snøskoterklubb | |
| Røyrvik Kommune | |
| Grong kommune | |
| Namsskogan Kommune | |
| Snåsa Kommune | |
| Holand | Johnny |
| Valfridsson | Bo Nicklas |
| Kvemo | Kristoffer |
| Harbækvold | Lars Alfred |
| Ulvig kjer | |
| Schive | Kjell |
| Holand | Jan Reidar |
| Holand | Frode Kristian |
| Pedersen | Arild |
| Berg | Åse |
| Berg | Mads |
| Berg | Mari |
| Berg | Knut |
| Berg | Einar |
| Berg | Rakel |
| Cato | Oddrun Andreas |
| Kjelvik | Jon Ivar |
| Elstad | Arne Ketil |
| Elstad | Bjørn Yngve |
| Elstad | Erling Olav |
| Elstad | Håvard |
| Elstad | Klaus Jørgen |
| Olsson | Karstein |
| Kvaale | Ola |